
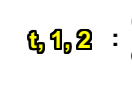



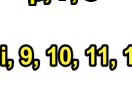

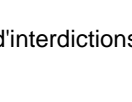

PRÉFÈTE DES ALPES-DE-HAUTE-PROVENCE
 Liberté Égalité Fraternité

DIRECTION DÉPARTEMENTALE DES TERRITOIRES
 Service Environnement et Risques

Commune de SISTERON
PLAN DE PREVENTION DES RISQUES NATURELS PREVISIBLES

ZONAGE REGLEMENTAIRE (hydrauliques et mouvements de terrain)
 FEUILLE CENTRE

Légende :

Niveau de contraintes*	Nature du risque**
 Zones de contraintes faibles	 Crues de torrents et de ruisseaux torrentiels
 Zones d'interdictions	 Ravinements et ruissellements sur versant
 Zones sans contrainte spécifique	 Glissements de terrain
	 Chutes de pierre et de blocs
	 Inondations variées

Chaque zone est référencée par deux indices au moins :
 * Le premier correspond au niveau de contraintes à appliquer.
 ** Le second à la nature du risque (caractère alphabétique pour les zones d'interdictions, caractère numérique pour les zones de faibles contraintes).

--- Limite du zonage réglementaire

Réalisation : DDT04	Version	Echelle : 1/5000
Edition : DDT04	Établi le : Septembre 2020	
	Modifiée le :	

Version approuvée par l'arrêté préfectoral N°2014178-0019 du 27 juin 2014
 Modifiée par l'arrêté préfectoral N°2020-269-006 du 24 septembre 2020