

APPROBATION PAR
ARRETE PREFECTORAL
N° 2011 - 1261
DU 30 JUIN 2011








DEPARTEMENT DES ALPES DE HAUTE-PROVENCE
COMMUNE de DIGNE-LES-BAINS

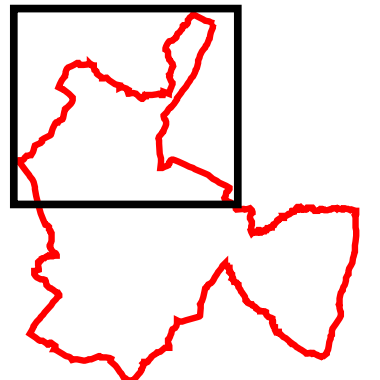
**PLAN DE PREVENTION DES
RISQUES NATURELS PREVISIBLES**

**CARTE DE L'ALEA
RETRAIT-GONFLEMENT DES ARGILES**

Carte n°2/2



-  Limite communale
-  Limite du zonage réglementaire
-  Aléa faible
-  Aléa moyen
-  Aléa fort



Echelle 1/10000 JUILLET 2011

SERVICE INSTRUCTEUR  DDT Direction Départementale des Services des Alpes de Haute-Provence	REALISATION DE L'ETUDE  Office National des Forêts Direction territoriale Méditerranée	CARTOGRAPHIE ISSUE DE L'ETUDE DU BRGM  Services RTM des Alpes de Haute-Provence  brgm Institution pour une France durable
--	--	---

