







Commune de
CHATEAU-ARNOUX-SAINTE-AUBAN
 PLAN DE PREVENTION DES RISQUES
 NATURELS PREVISIBLES

CARTE DE L'ALEA
 retrait/gonflement des argiles (sécheresse)

Légende :

-  Aléa moyen à fort
-  Aléa faible à moyen
-  Aléa faible
-  Aléa nul ou négligeable
-  Zone de remblais - Aléa indéterminé
-  Périmètre de la cartographie des aléas

Vu pour être annexé à l'arrêté préfectoral
 N° 2013-2223 du 06 novembre 2013

Réalisation : Alp'Géorisques	Etablie le : Novembre 2013	Echelle : 1/10 000
Edition : Alp'Géorisques	Version 1	

