

Direction
 Départementale
 des Territoires
 des Alpes de
 Haute-Provence

Liberté • Égalité • Fraternité
 RÉPUBLIQUE FRANÇAISE


Gérer pour une Terre durable
brgm






DEPARTEMENT DES ALPES DE HAUTE-PROVENCE
COMMUNE LES THUILES

**PLAN DE PREVENTION DES
 RISQUES NATURELS PREVISIBLES**

**CARTE DE L'ALEA
 RETRAIT-GONFLEMENT DES ARGILES**


Echelle 1/10000



 Limite communale
 Limite du zonage réglementaire
 Aléa fort (zone A1)
 Aléa moyen (zone A2)
 Aléa faible (zone A2)

**APPROUVE
 PAR ARRETE PREFECTORAL
 N° 2014350-0006
 DU 16 décembre 2014**

DECEMBRE 2014

 Direction territoriale
 Méditerranée

Service RTM
 des Alpes de
 Haute-Provence

