





**Commune de Simiane-la-Rotonde**  
**Partie nord**  
**PLAN DE PREVENTION DES RISQUES**  
**NATURELS PREVISIBLES**

Vu pour être annexé à l'arrêté préfectoral n°2013-328 du 01 mars 2013

**CARTE D'ALEA**  
**(retrait-gonflement des argiles)**



Légende :

Niveau d'aléa

-  Formation a priori non argileuse
-  1 - Formation à aléa faible
-  2 - Formation à aléa moyen
-  3 - Formation à aléa fort

Nature du risque

-  : retrait-gonflement des argiles

-  Réseau hydrographique
-  Limite communale



Echelle : 1/10 000

Réalisation : Sol Concept  
Version  
Établie le : Mars 2012



Édition : Sol Concept  
Modifiée le :

