

Biologique
DOMANIALE
DU SU

FORÊT DOMANIALE
de Trevans

P A R C N A T U R E L

DU MONTDENIER

DDT
Direction
départementale
des territoires
des Alpes de
Haute-Provence




















Liberté • Égalité • Fraternité
RÉPUBLIQUE FRANÇAISE

Vu pour être annexé
à l'arrêté préfectoral
n° 2012 - 2469
du 12 Décembre 2012


DEPARTEMENT DES ALPES DE HAUTE-PROVENCE
COMMUNE de SAINT-JURS


PLAN DE PREVENTION DES
RISQUES NATURELS PREVISIBLES

CARTE DES ENJEUX

-  Limite du territoire communal
-  Equipement DFCI (vigie, citerne)
-  Pylône, transformateur
-  Mairie
-  Réservoirs
-  Source, fontaine
-  Route principale
-  Route secondaire, piste forestière
-  Centre-bourg
-  Habitat diffus
-  Cimetière
-  Infrastructure sportive
-  Zone de loisirs
-  Station de pompe
-  Zone d'activité (industrie, artisanat, commerce)
-  Zones agricoles
-  Zones naturelles

DECEMBRE 2012 1 / 10000

 Direction territoriale
Méditerranée

 Service RTM
des Alpes de
Haute-Provence