

DDT
 Direction
 Départementale
 des Territoires
 des Alpes de
 Haute-Provence


 Liberté • Égalité • Fraternité
 RÉPUBLIQUE FRANÇAISE





Vu pour être annexé
 à l'arrêté préfectoral
 n° 2012 - 2469
 du 12 Décembre 2012

DEPARTEMENT DES ALPES DE HAUTE-PROVENCE
COMMUNE de SAINT-JURS



**PLAN DE PREVENTION DES
 RISQUES NATURELS PREVISIBLES**

**CARTE DU ZONAGE REGLEMENTAIRE
 RETRAIT-GONFLEMENT DES ARGILES**

Echelle 1/10000

 Limite communale
 Limite du zonage glissement de terrain et effondrement
 Zone faiblement à moyennement exposée (A2)
 Zone fortement exposée (A1)

CARTOGRAPHIE BRGM DECEMBRE 2012

 Direction territoriale
 Méditerranée
  Service RTM
 des Alpes de
 Haute-Provence
 