

Département des Alpes-de-Haute-Provence

COMMUNE DE MONTAGNAC-MONTPEZAT

PLAN DE PREVENTION DES RISQUES NATURELS PREVISIBLES

P.P.R. BASE D'ETUDE / CARTE DES ALEAS

JANVIER 1998

Service Instructeur :

Office National des Forêts

Direction Départementale de
l'Agriculture et de la Forêt




Service Départemental de Restauration
des Terrains en Montagne
des Alpes-de-Haute-Provence


Bureau d'études :





ALP'GEORISQUES
Z.I.R.S.T.
13 chemin du vieux chêne
38240 Meylan


LEGENDE :


 Aléa de crue torrentielle - type I
(le Colostre)


 Aléa d'inondation

 Aléa de crue torrentielle - type II
(ravins)


 Aléa de ruissellement de versant

 Axe d'écoulement potentiel
hors du lit

 Axe d'écoulement en l'absence
de chenal

 Cône de déjection exposé à
des divagations torrentielles

 Périmètre de la zone étudiée



Echelle : 1 / 5 000

0 250 m

