

**DDT**  
 Direction  
 Départementale  
 des Territoires  
 des Alpes de  
 Haute-Provence



Plan de Prévention des Risques naturels  
 Mouvements différentiels de terrain liés au  
 phénomène de retrait-gonflement des argiles

**COMMUNE DE MANE**

**CARTE DU ZONAGE  
 REGLEMENTAIRE**




Echelle : 1 / 10000 et 1 / 5000

[Vu pour être annexé à l'arrêté préfectoral N° 2010-2057 du 12 octobre 2010](#)

Procédure	Prescription	Enquête publique	Approbation
Elaboration	04 août 2008	11 décembre 2009	12 octobre 2010

Dossier Approuvé - Octobre 2010

**Niveau de contrainte**

-  Zone B1 - Constructible sous conditions
-  Zone B2 - Constructible sous conditions
-  Zone constructible sans contrainte spécifique

1 km

