



PREFET DES ALPES-DE-HAUTE-PROVENCE

COMMUNE DE
ALLEMAGNE-EN-PROVENCE

PLAN DE PREVENTION DES RISQUES NATURELS PREVISIBLES

APPROBATION

**CARTE HYDROGEOMORPHOLOGIQUE
DES ZONES INONDABLES**

Echelle : 1 / 10000

Vu pour être annexé à l'arrêté préfectoral


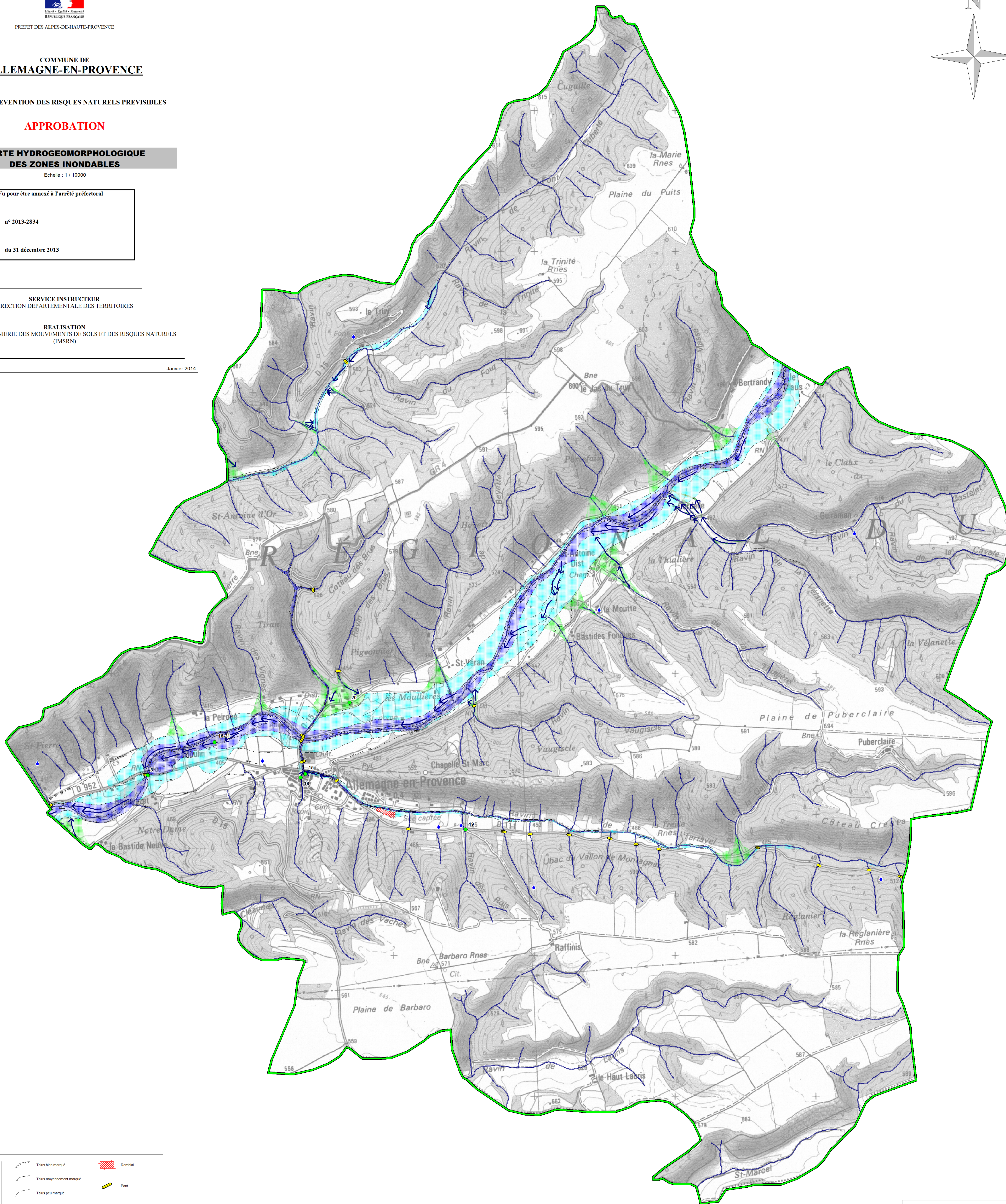
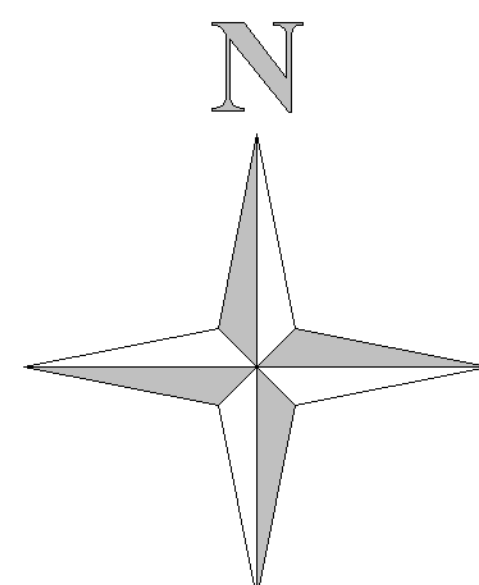
n° 2013-2834

du 31 décembre 2013

SERVICE INSTRUCTEUR
DIRECTION DEPARTEMENTALE DES TERRITOIRES

REALISATION
SOCIETE D'INGENIERIE DES MOUVEMENTS DE SOLS ET DES RISQUES NATURELS
(IMSRN)

Janvier 2014



Fond de plan : Scan25 © IGN - 2005

0 250 500 m