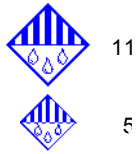


Principaux évènements naturels relevés de 1509 à sept 2016

Communes impactées par ces phénomènes en nombre d'évènements :

Crues



Avalanches



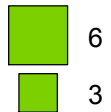
Séismes de forte intensité



Feux de forêt de plus de 50 ha



Chutes de blocs



Glissements de terrain y compris coulées de boue

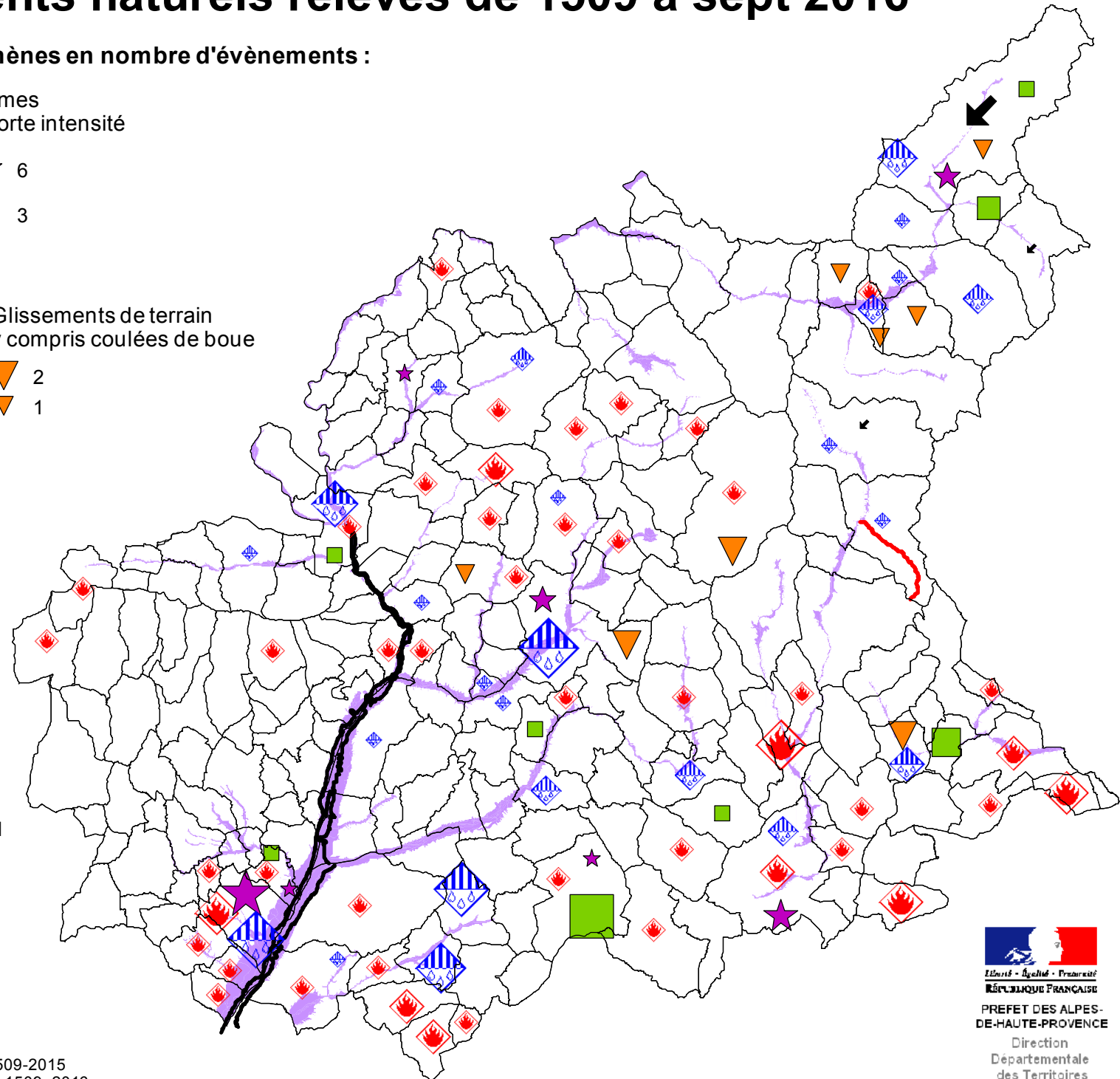


Enveloppe de la crue trentennale de 1994, en aval de Sisteron. Cette crue a servi de calage au modèle hydraulique de la Durance

Atlas des zones inondables (AZI)

Enveloppe globale du lit majeur exceptionnel, des zones de ruissellement et des cônes de déjection

Cours d'eau ne figurant pas dans l'AZI mais pour lesquels des crues ont été relevées (Lance)



Des crues importantes se sont produites sur la quasi totalité des cours d'eau figurant dans l'AZI. Ces crues n'ont touché généralement qu'une partie des cours d'eau.