




APPROBATION PAR
ARRETE PREFECTORAL
N° 2011-1897
DU 10 OCTOBRE 2011

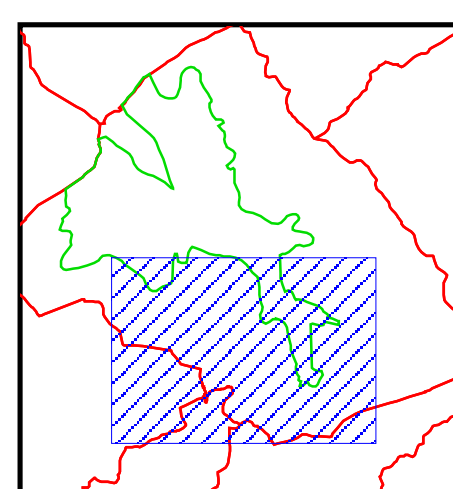
DEPARTEMENT DES ALPES DE HAUTE-PROVENCE

COMMUNE DE
SEYNE-LES-ALPES

PLAN DE PREVENTION DES
RISQUES NATURELS PREVISIBLES

CARTE de
ZONAGE REGLEMENTAIRE
Carte 3/3

-  zones rouges
-  zones bleues
-  zones blanches



Echelle 1/5 000

OCTOBRE 2011

SERVICE INSTRUCTEUR

DDT

Direction
Départementale
des Territoires
des Alpes de
Haute-Provence

RÉALISATION DE L'ÉTUDE



SERVICE DÉPARTEMENTAL DE RESTAURATION
DES TERRAINS ENCLAVÉS
DES ALPES DE HAUTE-PROVENCE



OFFICE NATIONAL DES FORÊTS
DIRECTION TERRITORIALE
MÉDITERRANÉE