



DDT

Direction
Départementale
des Territoires
des Alpes de
Haute-Provence



Vu pour être annexé
à l'arrêté préfectoral
n° 2012 - 2469
du 12 Décembre 2012




DEPARTEMENT DES ALPES DE HAUTE-PROVENCE

COMMUNE de SAINT-JURS

PLAN DE PREVENTION DES
RISQUES NATURELS PREVISIBLES

CARTE D'HISTORICITE

Echelle 1/25000

-  Limite communale
-  Crues torrentielles
-  Effondrement de terrain



DECEMBRE 2012



Direction territoriale
Méditerranée

Service RTM
des Alpes de
Haute-Provence

