





DEPARTEMENT DES ALPES DE HAUTE-PROVENCE

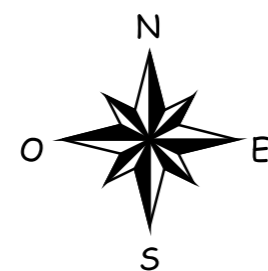
COMMUNE DE MOUSTIERS-SAINTE-MARIE

# PLAN DE PREVENTION DES RISQUES NATURELS PREVISIBLES

## CARTE DE ZONAGE REGLEMENTAIRE - ZOOM - ZONE CENTRALE -

Echelle 1/2 500

-  **R.** ZONES ROUGES
-  **B.** ZONES BLEUES
-  ZONES BLANCHES (incendie de forêt)
-  ZONES BLANCHES (tous aléas)



MAI 2008

SERVICE INSTRUCTEUR  
et  
REALISATION DE L'ETUDE

