

Rapport de présentation, annexe n°2,
vu pour être annexé à l'arrêté préfectoral n° du .






Préfecture des Alpes de Haute-Provence
commune de Manosque


PLAN DE PREVENTION DES RISQUES
NATURELS PREVISIBLES

RISQUE D'INCENDIES DE FORET
CARTE DE LA DENSITE
DES HABITATIONS

Approbation

Légende

	faible
	moyenne
	forte

	limite de commune
---	-------------------

réalisation :


date :
septembre 2012

échelle : 1/25 000
fond SCAN25© IGN