

PREFET DES ALPES-DE-HAUTE-PROVENCE

COMMUNE DE
MANOSQUE

PLAN DE PREVENTION DES RISQUES NATURELS PREVISIBLES

**CARTE DU ZONAGE REGLEMENTAIRE
RETRAIT-GONFLEMENT DES ARGILES**

Echelle : 1 / 12000

Approuvé par arrêté préfectoral

n° 2016-293-001




du 19 octobre 2016

SERVICE INSTRUCTEUR
DIRECTION DEPARTEMENTALE DES TERRITOIRES

REALISATION
SOCIETE D'INGENIERIE DES MOUVEMENTS DE SOLS ET DES RISQUES NATURELS
(MSSN)

Octobre 2016

Niveau de contrainte

-  Zone bleue : CONSTRUCTIBLE SOUS CONDITIONS (B1)
-  Zone bleue : CONSTRUCTIBLE SOUS CONDITIONS (B2)
-  Zone blanche : CONSTRUCTIBLE SANS CONTRAINTES SPECIFIQUES*

* voir à-vis du risque naturel Retrait-gonflement des argiles



Limite communale



Limite des cartes au
1 / 5000 et 1 / 2500

Fond de plan : Plan Cadastral Informatisé (Oct. 2015)

0 250 500 m