

**DDT**

Direction  
Départementale  
des Territoires  
des Alpes de  
Haute-Provence



RÉPUBLIQUE FRANÇAISE  
Préfecture des  
Alpes de Haute Provence




**Commune d'Aubenas-les-Alpes  
PLAN DE PREVENTION DES RISQUES  
NATURELS PREVISIBLES**

**CARTE D'ALEA  
(retrait gonflement des argiles)**

*Approuvé par arrêté préfectoral n° 2016-326-001 du 21 novembre 2016*



**Légende :**

**Niveau d'aléa**

-  1 - Formation à aléa faible
-  2 - Formation à aléa moyen
-  3 - Formation à aléa fort

**Nature du risque**

-  : retrait-gonflement des argiles

-  Réseau hydrographique
-  Limite communale



Echelle : 1/10 000

Réalisation : Sol Concept

Version  
Etablie le : Mai 2015

Edition : Sol Concept

Modifiée le :

