



PREFET DES ALPES-DE-HAUTE-PROVENCE

# COMMUNE DE ALLEMAGNE-EN-PROVENCE

PLAN DE PREVENTION DES RISQUES NATURELS PREVISIBLES

## APPROBATION

### CARTE INFORMATIVE DES MOUVEMENTS DE TERRAIN

Echelle : 1 / 10000

Vu pour être annexé à l'arrêté préfectoral

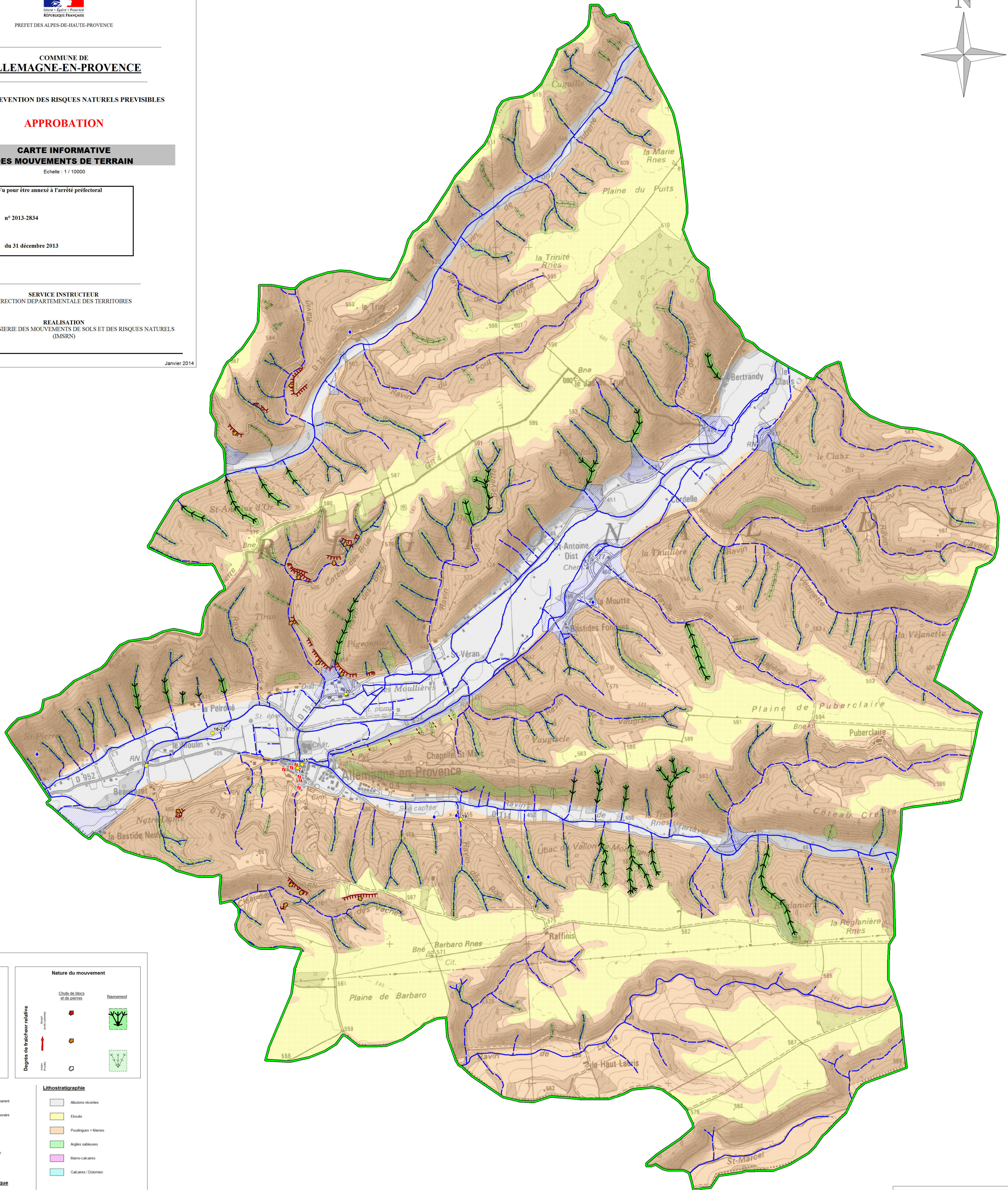
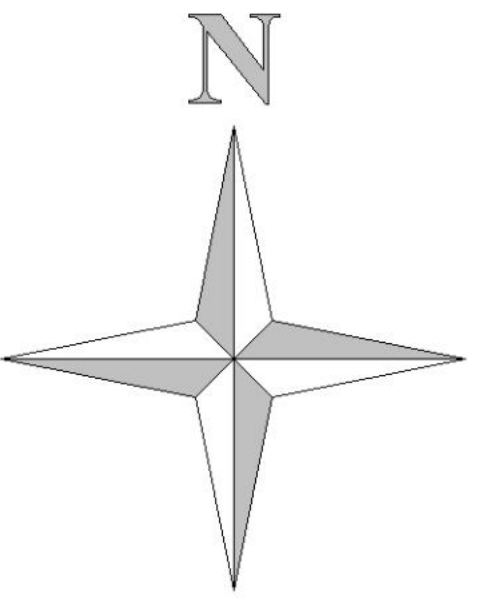
n° 2013-2834

du 31 décembre 2013


SERVICE INSTRUCTEUR  
DIRECTION DEPARTEMENTALE DES TERRITOIRES

REALISATION  
SOCIETE D'INGENIERIE DES MOUVEMENTS DE SOLS ET DES RISQUES NATURELS  
(IMSRN)

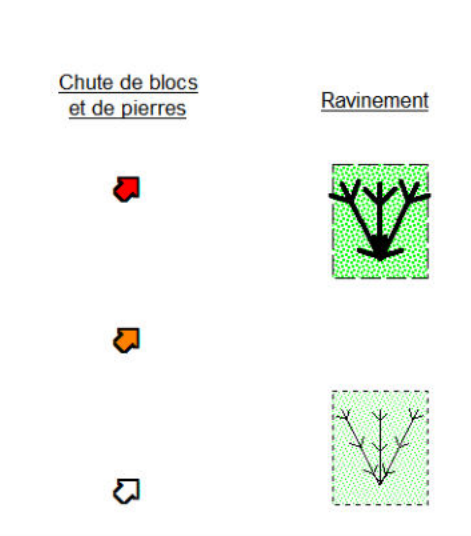
Janvier 2014



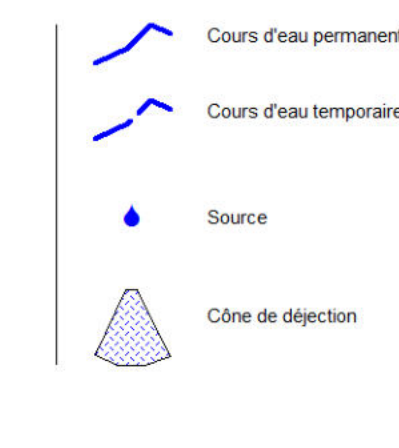
#### Mouvements de terrain



#### Nature du mouvement



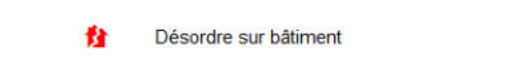
#### Hydrographie



#### Lithostratigraphie



#### Manifestations de déformations



#### Information historique



Fond de plan : Scan25 © IGN - 2005

0 250 500 m